

みの里山

HIKING MAP



登山口への **→** 進入路 ・ **P** 駐車場 案内 (みの西部)



- 松峯山：小学校進入路押ボタン信号から 1100m程の地点を右折（農道）
- 北村ふれあい山道：小学校進入路押ボタン信号から 500m程の地点を山手へ
（案内板あり、山手側の交差点・ごみ収集所に案内板あり）
- 葛ノ山：主要地方道 23 号線の旧道側か高瀬川堤防の道路（工場付近）
- 山条山（とんぎり山）：主要地方道 23 の「宗吉（瓦窯跡）かわらの里」看板から
むねよし がようあと
- 真平山（七宝山）：県道 220 号線の吉津峠山麓の八柱神社
- 志保山・七宝山系：県道 220 号線吉津峠を仁尾側に 200m ほど下る

登山口への **→**・**P** の案内 (みの東部)



丸山：主要地方道④⑧の弥谷寺表示の分岐より鳥坂よりへ40m程の交差点を

下手に70m程下り、交差点にある神社（おなかけ頸懸神社）

貴峰山：**P**は県道221号の峠池付近可（信号より500~600m）

火上山：国道11号と高速高架下交差を100m程下った所から山手に入る

黒戸山・遍路道：地方主要道④⑧に「ふれあいパークみの（弥谷寺）」の案内表示あり

*多度津町 見立の原自治会のごみ収集地点から徒歩で・・・。（**P**なし）

各山のご案内

- | | |
|-------------------------|--------------|
| 1. 丸山、2. 葛ノ山…3分 | 10. 七宝山縦走…8分 |
| 3. 松峯山、4. 北村ふれあい山道…4分 | 11. 黒戸山…9分 |
| 5. 山条山（とんぎり山）、6. 貴峰山…5分 | 12. 遍路道…10分 |
| 7. 真平山、8. 火上山…6分 | |
| 9. 真山竜神・志保山…7分 | |

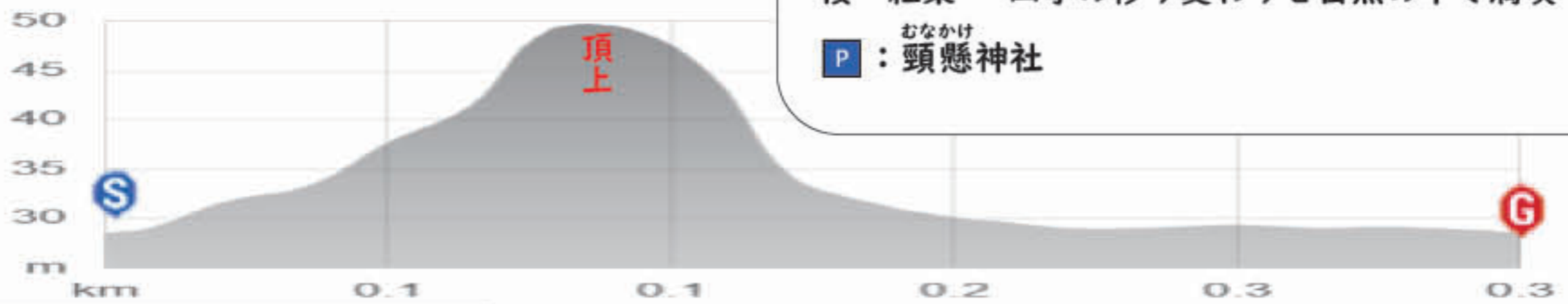
P：駐車場 **H**：トイレ **S**：スタート **G**：ゴール **🚦**：信号



標高 50m (G地点の高度約30m)
350mの超ミニコース

眺望抜群 幼児と一緒に里山デビュー
桜・紅葉...四季の移り変わりを自然の中で満喫

☎: 頸懸神社



低山なれど森の囁き
花見・紅葉 ファミリーで里山デビュー
眺望いいところ数ヶ所あり

G-Dは急坂の細い登山道

☎: 中腹に広場・東屋

☎: A地点数台可





家族で里山デビュー！！


眺望よし花崗岩の奇岩と緑の松

(30分～1時間散歩)

急登あり・滑りやすい

P:大原自治会館広場

♂♀:大原自治会館左奥



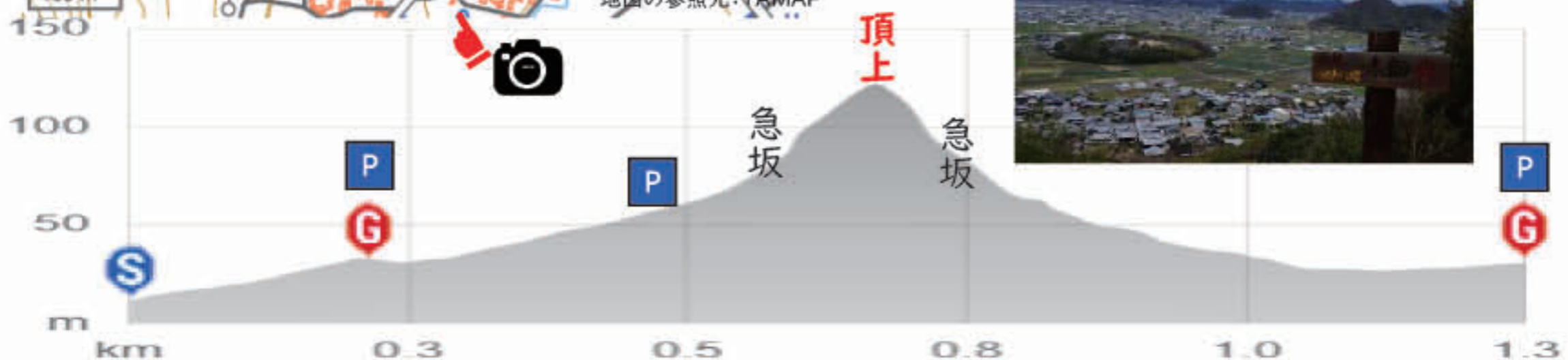
眺望よし 急坂にチャレンジ

全長1km(30分～1時間散歩)

* **神社**に古墳(町内最大)

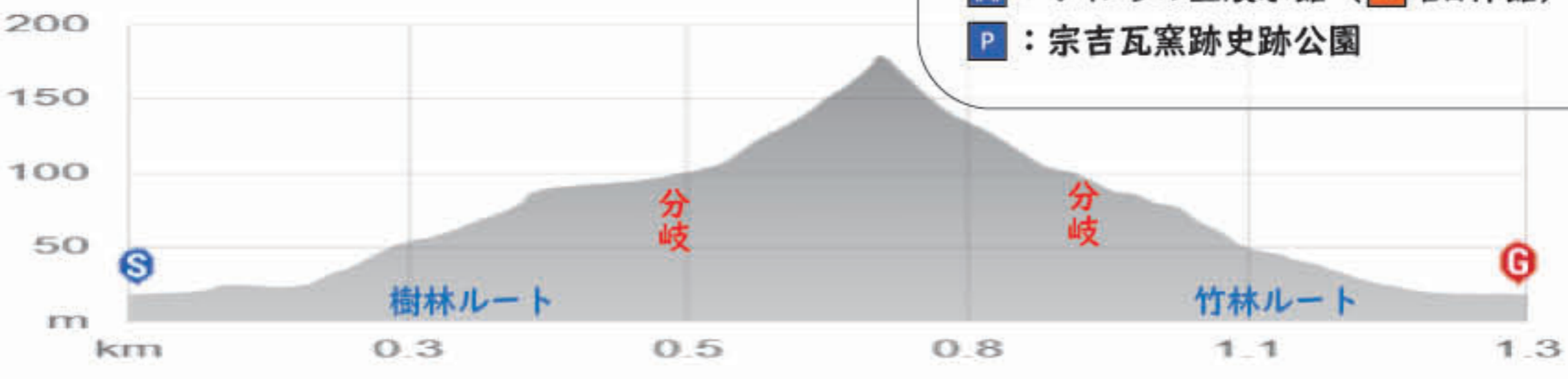
P:あり・**♂♀**:あり(国修神社)

* 進入路付近にコスモス畑あり

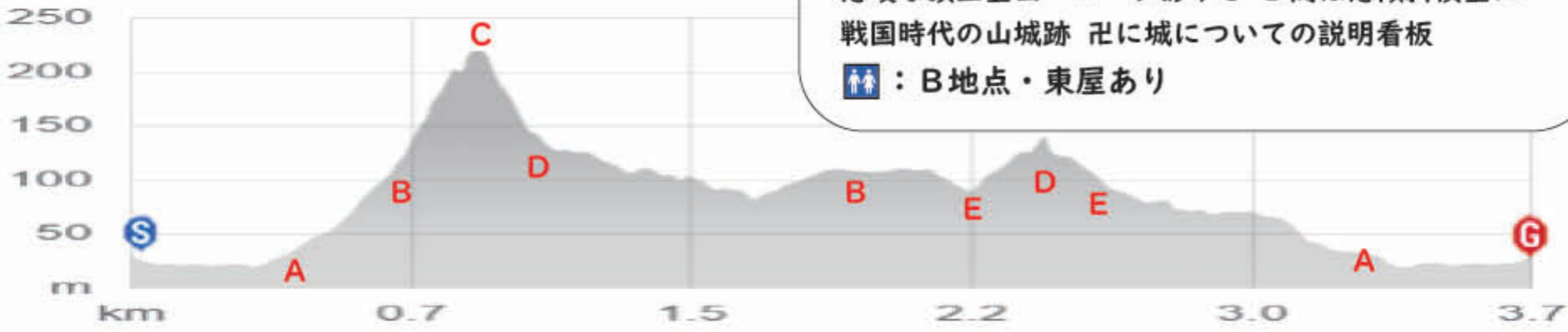




頂上からの眺望に満足！
 頂上付近急登 幼児用ロープあり
 地域では「とんぎり山」の愛称
 公園の枝垂桜と山の紅葉 地域開発の歴史を学ぶ
 * 参考タイム 往復1時間
 ♀♂ : かわらの里展示館 (☾ 曜日休館)
 P : 宗吉瓦窯跡史跡公園



岩峰の頂上からのワイドな絶景！
 三野平野・三豊の山々から讃岐山脈
 伊予の山並み・津嶋神社も…
 ミニ88か所巡りの中腹コース
 急峻な頂上登山 ロープありC-D間は急傾斜慎重に
 戦国時代の山城跡 卍に城についての説明看板
 ♀♂ : B地点・東屋あり





まひらやま

標高

真平山 298m




東展望台眼下のながめは絶景
西展望台より「しまなみ・石鎚方面」グッド
北展望台からは詫間方面
(東展望台に雨乞いの龍王社あり)

P : 登山口

G一頂上本ルート往復 1.8 km

G一本ルート頂上—赤道ルート—G往復 2.3 km

*参考タイム 2~2.5 時間



ひあげやま

標高

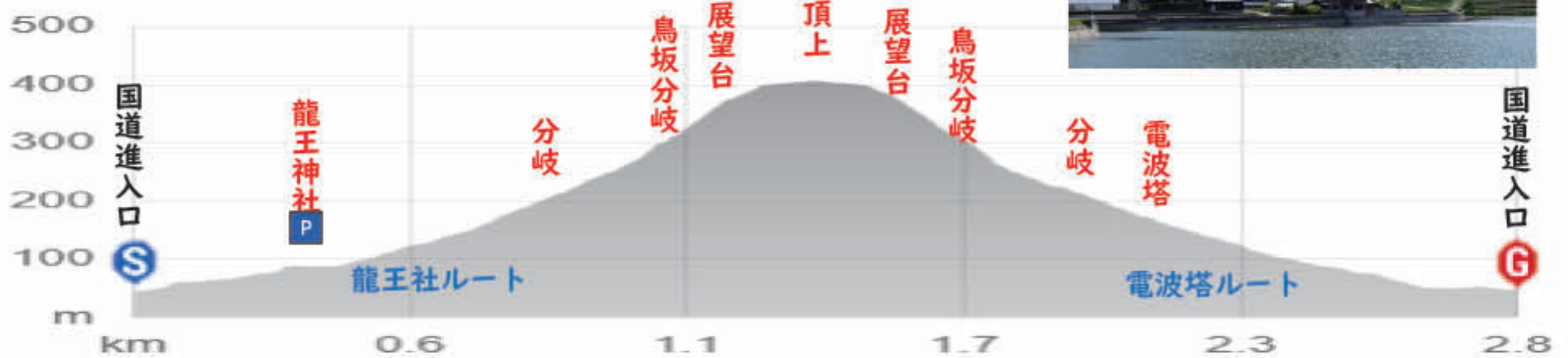
火上山 408m



三野町最高峰 360m のワイドな眺望！

P : 龍王神社 (約 20 台駐車可能)

電波塔ルートに **P** なし、
鳥坂分岐ルート (鳥坂峠頂上) の利用者も多い
五岳山登山に挑戦も！





まやまりゅうじん

とうほう しほ(お)やま

みね ふうけつ

真山竜神・志保山東峰・志保山・パラ峰・風穴



展望スポットいっぱい

時間・体力に応じたコース選択

(天空の鳥居までの縦走も・・・)

三野・仁尾から瀬戸大橋・剣山系・石鎚山系・しまなみ方面までの眺望

展望スポット (真山竜神頂上・中間展望台・東峰・志保山頂上・パラ峰頂上・清正公)

クールスポットの風穴でひと休み



開花は2月20日頃過ぎから・・・

河津桜

夏は15°Cほどの涼風



風穴

紫雲出山・しまなみ・石鎚連峰



志保山より

瀬戸大橋～五岳山系



東峰より

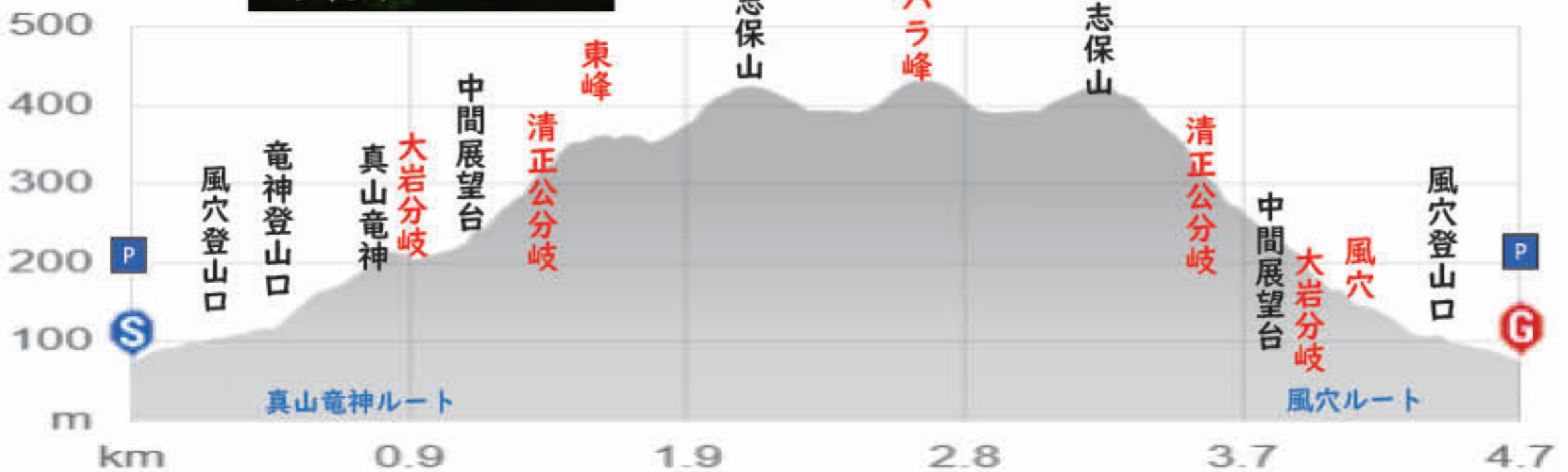
下山する場合は 竜神口・風穴口・清正公口
どこにおりても あまり時間は変わらない

P : 県道側に駐車するのがよい

(竜神登山口近くの香川用水施設付近の路肩に数台可)



パラ峰より





展望スポットいっぱい

剣山系～石鎚連峰～しまなみ～備讃瀬戸

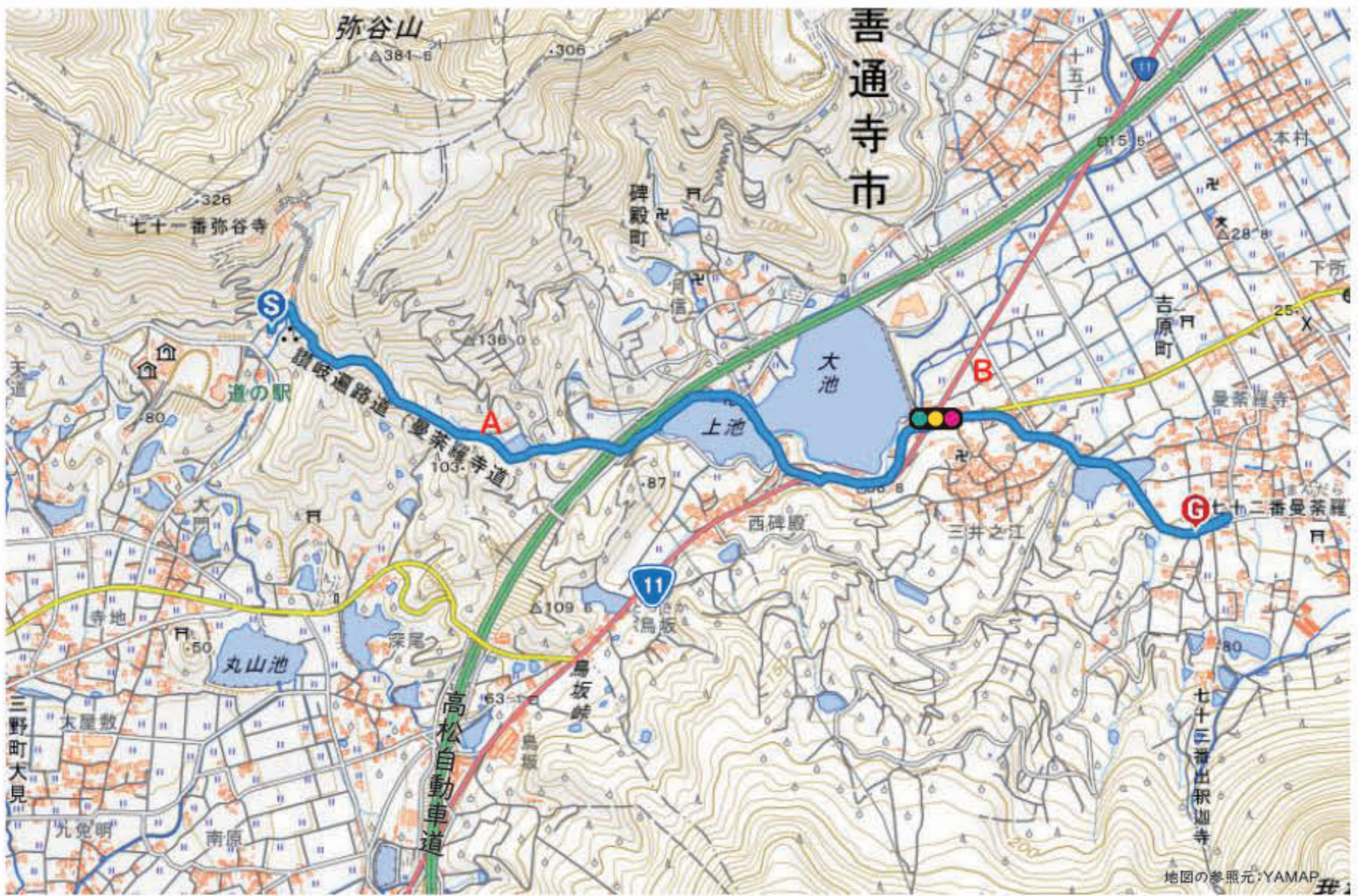
黒戸展望台から見立側超急傾斜ロープあり

慎重に！

S地点から縦走路上の分岐点まで600m (標高285m程ショートカット道) (弥谷山頂 経由より距離1km 時間25分前後短縮) ※久保谷分岐道C-D (電力保安路) 中間に道路不明箇所・藪扱ぎの区間・時期多い。別ルートがおすすめ。



12 へんろ道 (弥谷寺下部～曼荼羅寺へ) 3.2 km



里程と高度 (起伏)



へんろみちの表記があり迷わずに歩ける。
 静寂の樹林帯・竹林帯の雰囲気がいい。
 道標・標石・石仏など多くあり
 余り起伏はなく歩きやすい。
 降雨後は滑りやすい箇所もあるので注意！
A付近草が生えている時期あり **B**地点にコンビニ



まちづくり推進隊みの環境文化部「三野町里山整備連絡会」は会員がボランティア活動により、自然と触れ合いながら健康増進を図れる魅力的な里山をつくることや、参加する人々が幅広い世代間交流を深めることができるよう、活性化を目的に活動しています。ボランティア随時募集中！

地図の参照元：YAMAP



まちづくり推進隊みの
<https://wakuwaku-mino.sun-age.or.jp>



みの里山
ホームページは
こちらから



NPO法人まちづくり推進隊みの 環境文化部「里山整備推進事業」

〒767-0032 香川県三豊市三野町下高瀬1978-1 (市民センター三野内)
TEL：0875-73-6228

協力：「里山整備推進事業」ボランティア団体

北村ふれあい山道/葛ノ山(前山)登山道整備会/聖天山(丸山)公園/貴峰山里山の会/
とんがり山愛好会/火上里山友の会/松峯山里山保存会/真平山登山道整備ボランティア会/真山竜神